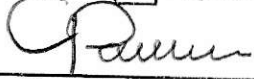


Entrada 22/11/2024  
Discussão 29/11/2024  
 Aprovado  Rejeitado  
  
Presidente



ESTADO DO CEARÁ

RECEBIDO EM 22/11/2024  
  
Secretária da Câmara  
Municipal de Potiretama

## CÂMARA MUNICIPAL DE POTIRETAMA

PAÇO: VEREADOR – JOÃO NOGUEIRA DE HOLANDA

PROJETO DE LEI Nº 003/2024, DE 22 DE NOVEMBRO DE 2024.

Aprovado por Unanimidade  
(X) Sim ( ) Não  
Votos Favoráveis 07  
Votos Contrários -  
Abstenções -  
Em Sessão Ordinária  
Realizado aos 29/11/2024  
Em Única Votação

do Vereador FRANCISCO REWTER MELO DE MENESES)

Denomina as ruas cuja localização georeferenciada consta no memorial descritivo anexo e dá outras providências.

O PREFEITO MUNICIPAL DE POTIRETAMA, Estado do Ceará, Luan Dantas Felix, no uso de suas atribuições legais.

Faço saber que a Câmara Municipal de Potiretama aprovou e eu sanciono a seguinte LEI:

**Art. 1º** - Fica denominada:


Rua Francisco Gomes de Menezes – Partindo do PI E0593399 - N9367385 e terminando no PF E593497 - N9367377, conforme memorial descritivo anexo;

**Art. 2º** - O homenageado em sua totalidade deu exemplo de boa convivência na comunidade de Potiretama, ensejando o reconhecimento de seus concidadãos que ora prestam-lhes reverência.

**Art. 3º** - Esta Lei entra em vigor na data de sua publicação.

**Art. 4º** - Revogam-se as disposições em contrário.

Paço da Prefeitura Municipal de Potiretama, aos dias 22 de novembro de 2024.

  
Francisco Rewter Melo de Menezes  
Vereador



ESTADO DO CEARÁ

## **CÂMARA MUNICIPAL DE POTIRETAMA**

PAÇO: VEREADOR – JOÃO NOGUEIRA DE HOLANDA

### **JUSTIFICATIVA**

Trata-se de Projeto de Lei, de iniciativa do Poder Legislativo Municipal, proposto por um vereador com assento nesta Casa de Leis, dispondo sobre a denominação da rua cuja localização georeferenciada consta no memorial descritivo anexo e dá outras providências.

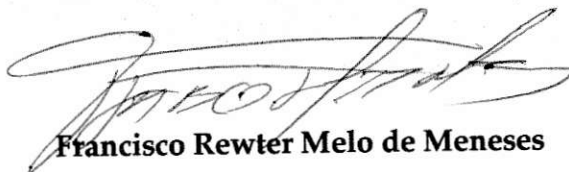
Frise-se que, **FRANCISCO GOMES DE MENEZES**, filho de Gilberto Gomes de Meneses e Maria da Conceição Paulino de Freitas, nasceu em 21/03/1928, na Fazenda Juazeiro(CE). Muito cedo deu início o trabalho na agricultura e, logo em seguida, casou-se com a jovem Maria Carmosa de Menezes, constituindo uma família com 7 filhos.

Foi um homem dedicado ao trabalho e a família, um grande lutador para educar e encaminhar seus filhos para serem seres honestos e trabalhadores, assim como ele. Foi também um grande comerciante, conciliando comércio e agricultura, até seu falecimento. Sempre foi um homem honrado e batalhador.

Seu lado político cedo aflorou, ao iniciar uma luta pela emancipação política do nosso Município, juntamente com um grupo de amigos.

Sua morte em 23/01/1995 deixou muita falta para sua família e amigos. Entretanto, nos deixou também um legado de dedicação, à boa política que cumpre seu papel de justiça social para todos, além do amor que sentia pela família e por essa terra.

Em razão da biografia acima e da inquestionável contribuição do homenageado, apresento a Vossas Excelências o presente projeto de lei, reiterando votos de estima e consideração.



**Francisco Rewter Melo de Meneses**

**VEREADOR**

# MEMORIAL DESCRITIVO

Este documento tem por finalidade caracterizar e ilustrar o processo de Levantamento Planimétrico da **Rua SDO 01 (sem denominação oficial)**, localizada no bairro Centro, zona urbana do município de Potiretama estado do Ceará.

Proprietários: Prefeitura Municipal de Potiretama.

## DESCRIÇÃO DA METODOLOGIA DE LEVANTAMENTO

- Método empregado: **Levantamento**.
- Técnica: **Medição com GPS (unidades em UTM)**.
- Para localização da rua foi admitido um procedimento cuja a localização é feita por dois pontos, um ponto inicial PI e o ponto final PF, conforme ilustrado no projeto anexado.

## DIMENSÕES E CONFRONTANTES

De acordo com o levantamento realizado em campo, a rua possui as seguintes dimensões: **largura aproximada de 10m e extensão aproximada de 98,6m**.

- Área total: **986,0m<sup>2</sup>**
- Perímetro: **217,2m**

**NORTE:** confronta-se com edifícios residenciais e comerciais da cidade.

**SUL:** confronta-se com edifícios residenciais e comerciais da cidade.

**LESTE:** confronta-se com a rua Raimundo Batista de Melo.

**OESTE:** confronta-se com a rua Honor Diógenes.

## PONTOS DE MEDIÇÃO

- PONTO INICIAL: E0593399 - N9367385
- PONTO FINAL: E0593497 - N9367377

## ROTEIRO DE MEDIÇÃO

Partindo do Oeste, do ponto PI (coordenadas E0593399 - N9367385) no sentido Leste até o ponto PF (coordenadas E0593497 - N9367377), extensão 98,6m, com os confrontantes acima citados.

Potiretama/CE, 18 de novembro de 2024